



**Il San Bartolo,**  
balcone  
sull'Adriatico  
tra Marche  
e Romagna  
PARCO DEL SAN BARTOLO  
VILLA CAPRILE  
VILLA IMPERIALE  
GRADARA

**6**  
itinerario  
cicloturistico

Le colline del Monte San Bartolo si ergono di fronte al mare offrendo un balcone naturale dal morbido profilo. L'itinerario parte da Pesaro, percorre tutta la falesia fino a Gabicce, per poi addentrarsi nei rilievi fra Marche e Romagna. Itinerario semplice, qualche difficoltà legata al traffico presente nella parte finale.

**Come raggiungere Pesaro:**  
Dalla costa: autostrada A14 uscita Pesaro • indicazioni per mare, "Baia Flaminia"  
Dall'entroterra: (da Roma) superstrada Fano Grosseto uscita Fano • autostrada A14 uscita Pesaro (da Urbino) S.p. 423 indicazioni Pesaro • a Pesaro indicazioni Mare, "Baia Flaminia"

**6**  
itinerario  
cicloturistico

**Punto di partenza e di arrivo:**  
Pesaro, Baia Flaminia

**Quote:**  
2 (start), 185 (max)

**Bici consigliata:**  
corsa o trekking bike

**Lunghezza complessiva:**  
km. 46,1


**Tempo di percorrenza:**  
2:30 h / 3 h

**Distivello totale:**  
m. 481

**Livello di difficoltà:**  
●○○○

**Tipo di strada:**  
asfalto

**Per chi:**  
cicloturisti



## indicazioni turistiche

### Parco del San Bartolo

La superficie tutelata del rilievo collinare ha un'estensione di circa 1.600 ettari e comprende un'area di notevole interesse sia dal punto di vista naturalistico che storico-culturale. La quota delle cime sfiora i 200 metri ma permette un'ampia visione sulla costa e sul mare e le falesie strapiombanti costituiscono un paesaggio marino inusuale per le nostre coste sabbiose. Alla base della falesia corre una sottile spiaggia di ciottoli derivante dalla demolizione e dal franamento delle pareti sovrastanti. Tali ciottoli, detti localmente "cogoli", venivano usati per la pavimentazione dei centri storici e delle vicine città costiere. Imperdibile, per i ciclisti, il percorso della strada panoramica che lo attraversa. Informazioni: Ente Parco San Bartolo, tel. 0721 371075.

### Villa Caprile

L'edificio, nato come luogo di villeggiatura (anno 1640), ozio e ricevimenti per volere del nobile Giovanni Mosca, da luogo elitario si trasformò in luogo pubblico aperto ai cittadini durante la Rivoluzione Francese, quando Pesaro faceva parte della Repubblica Cisalpina. Nel 1876 divenne sede della Scuola pratica di Agricoltura, che nel 1924 si trasformò in Scuola Agraria Media; oggi accoglie invece l'Istituto Tecnico Agrario. Il giardino botanico e i suoi settecenteschi giochi d'acqua possono essere visitati nei mesi estivi. Informazioni: Villa Caprile, tel. 0721 21440.

### Villa Imperiale

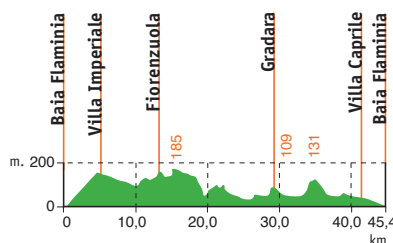
Fu costruita a partire dal 1530 per assolvere le esigenze più tipiche del vivere in villa delle corti rinascimentali. L'edificio si configura come sovrapposizione di due momenti storici e di due realtà architettoniche: al corpo quattrocentesco voluto da Alessandro Sforza e rispondente ai canoni di un'architettura di fortificazione, se ne è sovrapposto un secondo, commissionato nel 1530 dai Della

Rovere a Girolamo Genga. La villa è circondata da un giardino all'italiana di gusto rinascimentale. E' visitabile previa prenotazione. Informazioni: I.A.T. - Ufficio Turistico Pesaro, tel. 0721 69341.

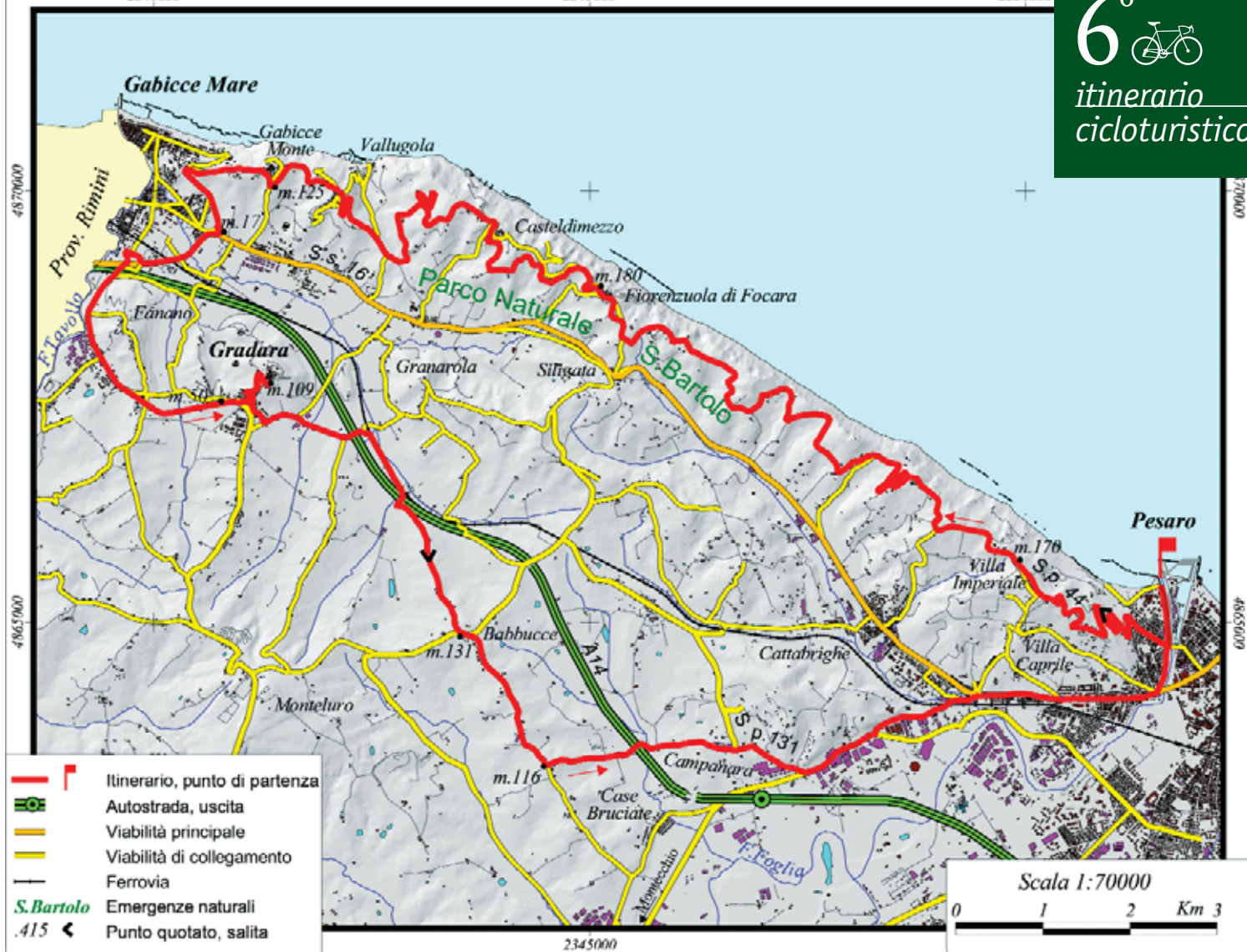
### Gradara ↑ 142 → 15

La cittadina sorge sul crinale di un colle, a cavallo fra Romagna e Marche. La Rocca di Gradara rappresenta un magnifico esempio di architettura militare del XII-XIV sec. e domina, maestosa, il territorio sottostante. Voluta dalla Famiglia De Grifo, fu ingrandita ed abbellita nei secoli dai diversi feudatari che si succedettero: i Malatesta, gli Sforza, i Della Rovere. Oggi Gradara, oltre la monumentale Rocca, offre al visitatore anche la sua duplice cinta di mura e torrioni con le merlature e i camminamenti di ronda ricostruiti. Fra le mura, l'abitato conserva le sue antiche case e la Chiesa di San Giovanni Battista. Secondo una secolare tradizione nella Rocca Giovanni Malatesta, detto 'Lo Sciancato', avrebbe assassinato gli amanti Paolo Malatesta e Francesca da Polenta, vicenda immortalata nei celebri versi di Dante Alighieri. Informazioni: Pro Loco, tel. 0541 964115.

## profilo altimetrico



↑ = altitudine s.l.m. espressa in metri  
→ = distanza da Pesaro espressa in chilometri



**Partenza:** Il tour ha inizio a Pesaro, nel quartiere di Baia Flaminia, in prossimità del monumento posto all'imboccatura del fiume Foglia in riva sx. Sono presenti numerosi bar e la fontana è a ridosso del monumento.

**Km. 0** Monumento di Baia Flaminia. Si percorre la pista ciclabile in riva sx del Fiume Foglia in direzione mare-monte.

**Km. 0,7** Alla rotonda si prende a dx per la "Strada Panoramica Adriatica" (S.p. 44). Dopo un semaforo la strada comincia a salire.

**Km. 4,8** Sempre dritto [↑ 170] (a sx bivio per Villa Imperiale).

**Km. 13,8** Si entra in Fiorenzuola di Focara [↑ 180]. La strada compie morbidi saliscendi.

**Km. 17,1** Bivio sulla sx per S.S. 16, a dx per Casteldimezzo si continua dritto.

**Km. 20,4** Si prosegue dritto (sulla dx bivio per Vallugola, incantevole approdo).

**Km. 22** Si entra in Gabicce Monte [↑ 125].

**Km. 22,8** Allo stop si prosegue a sx, in discesa. Sulla dx l'abitato di Gabicce Monte.

**Km. 24,6** Allo stop a sx direzione Gradara.

**Km. 24,7** Allo stop a dx direzione Gradara. Ci si trova sulla S.S. 16 [↑ 17].

**Km. 25,7** Si abbandona la S.S. 16. Si esce a dx direzione Gradara.

**Km. 25,9** Alla rotonda si segue la direzione Gradara.

**Km. 27,4** Alla piccola rotonda si prosegue dritto direzione Gradara.

**Km. 29,2** Abitato di Gradara [↑ 50].

**Km. 29,4** Si gira a sx e poi subito a dx seguendo direzione "centro". Dopo 50 m. di nuovo a sx seguendo sempre per il "centro". La strada sale verso il borgo.

**Km. 30,2** Ingresso del Castello di Gradara [↑ 109]. Da questo punto si ridiscende per la stessa strada seguendo stavolta le indicazioni per Pesaro.

**Km. 31,1** Si prosegue a sx direzione Pesaro, "Strada del vino" (segnaletica color marrone).

**Km. 31,5** Si gira a dx seguendo la segnaletica "Strada del vino".

**Km. 32,4** Dopo l'autostrada, si abbandona la "Strada del vino", si gira a dx direzione Pesaro e si costeggia la ferrovia.

**Km. 33,2** Si gira a dx per via Babucce (tunnel sotto autostrada). La strada sale.

**Km. 35** Abitato di Babucce [↑ 131]. Dopo 100 m. allo stop si prosegue a sx in strada Croce Babucce.

**Km. 35,2** Al bivio si prende a dx per Case Bruciate per la strada di San Germano.

**Km. 37,1** Al bivio si gira a sx direzione Pesaro. Attenzione: discesa ripida con asfalto malagevole!

**Km. 38** Ci si tiene sulla sx passando sopra l'autostrada.

**Km. 39,4** Ci si immette sulla strada provinciale 131 a dx verso la discesa.

**Km. 40** Segnaletica indicante l'abitato di Pesaro. Alla rotonda si va a sx in direzione mare.

**Km. 41,1** Alla rotonda si prosegue dritto direzione mare.

**Km. 42,6** Al semaforo ci si tiene sulla dx direzione mare.

**Km. 43,1** Sulla sx Villa Caprile.

**Km. 44,8** Si prende sulla sx la strada per Baia Flaminia appena prima del ponte sul fiume Foglia.

**Km. 45,4** Ci si trova alla rotonda in cima al porto canale. Si prosegue dritto attraverso la pista ciclabile e si ritorna al punto di partenza (km. 46,1).